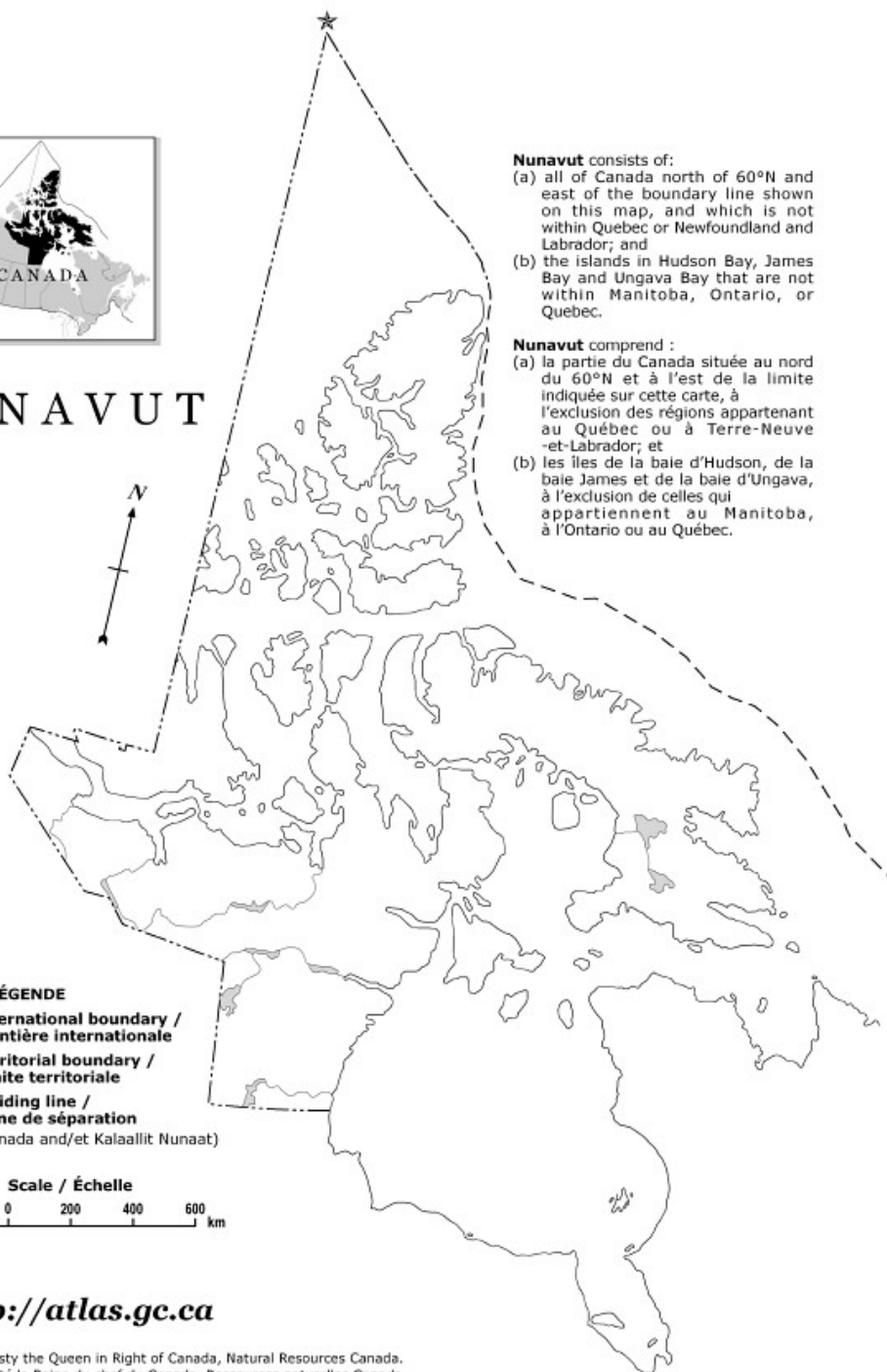






NUNAVUT



Nunavut consists of:


- (a) all of Canada north of 60°N and east of the boundary line shown on this map, and which is not within Quebec or Newfoundland and Labrador; and
- (b) the islands in Hudson Bay, James Bay and Ungava Bay that are not within Manitoba, Ontario, or Quebec.

Nunavut comprend :

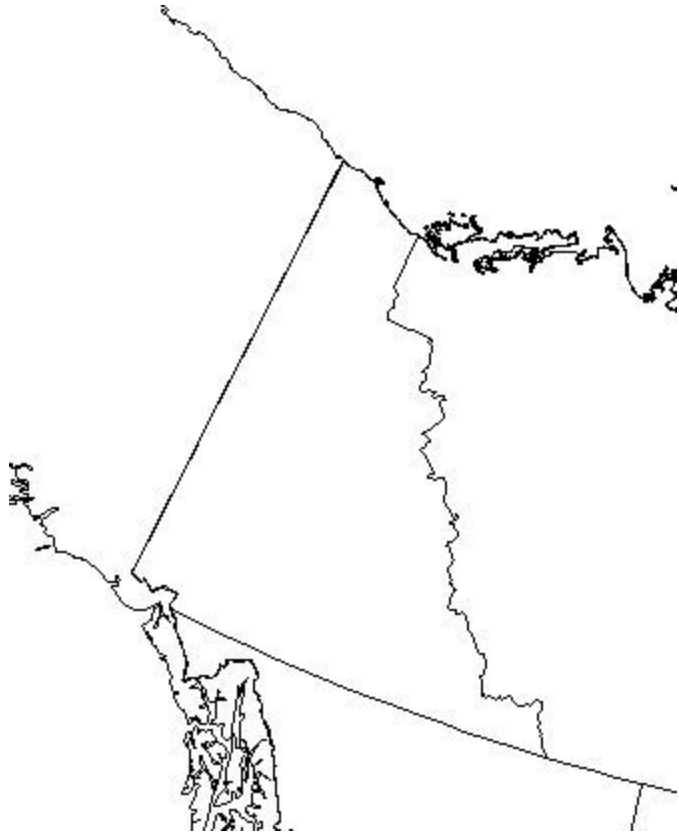
- (a) la partie du Canada située au nord du 60°N et à l'est de la limite indiquée sur cette carte, à l'exclusion des régions appartenant au Québec ou à Terre-Neuve-et-Labrador; et
- (b) les îles de la baie d'Hudson, de la baie James et de la baie d'Ungava, à l'exclusion de celles qui appartiennent au Manitoba, à l'Ontario ou au Québec.

LEGEND / LÉGENDE

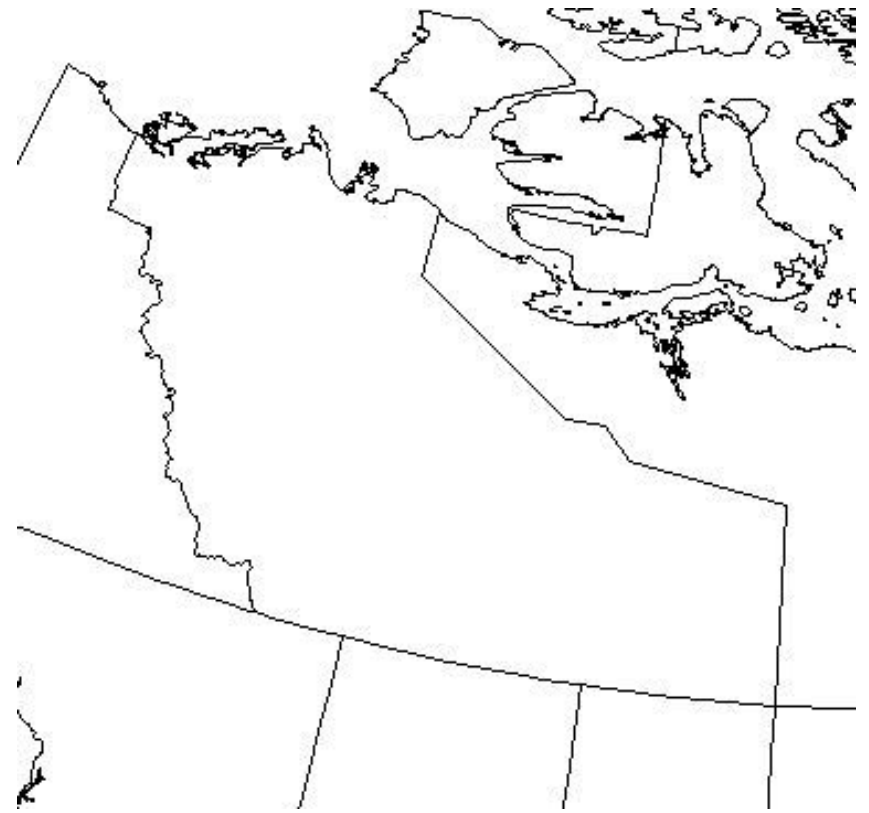
- International boundary /
Frontière internationale
- Territorial boundary /
Limite territoriale
- Dividing line /
Ligne de séparation
(Canada and/et Kalaallit Nunaat)



<http://atlas.gc.ca>



Yukon



Northwest Territories
NWT

Alaska







RUSSIA

0 400 800 1200 1600 Kilometers
0 200 400 600 800 1000 Miles

Arctic Circle

Copyright © 2002 John Wiley & Sons, Inc. From Geography: Realms, Regions and Concepts, 10e by delibij and Muller



